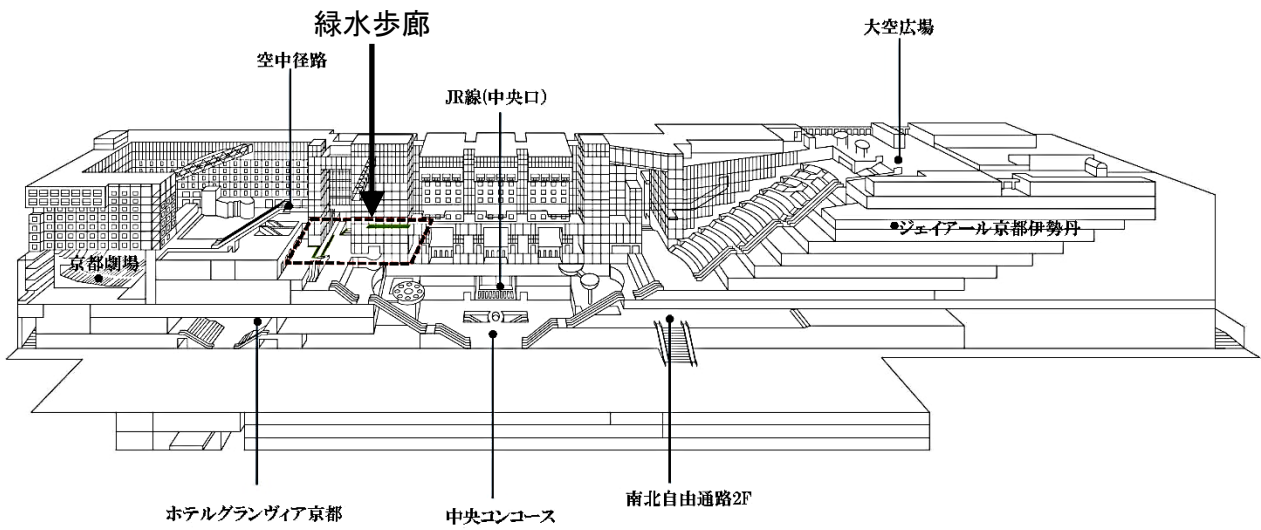
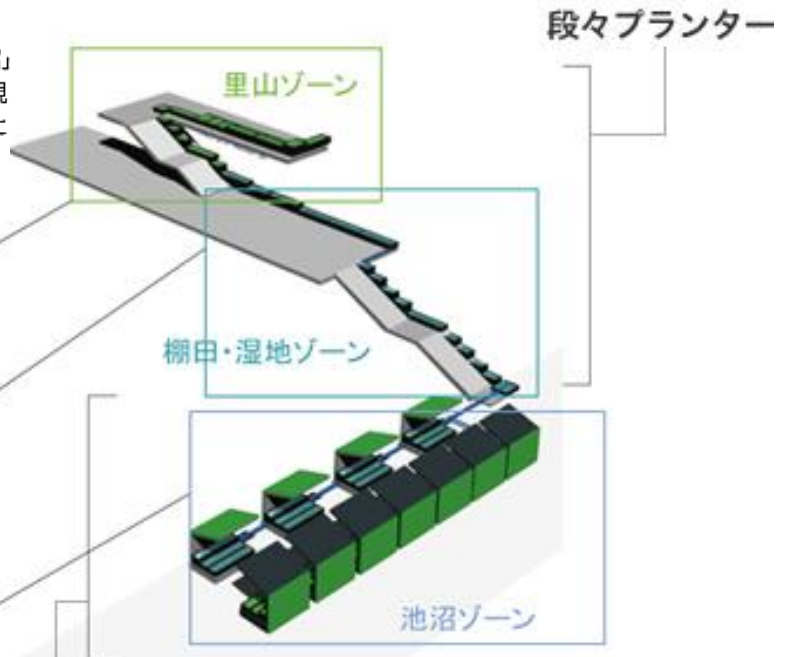


京都駅ビル「緑水歩廊」案内図

駅ビル施設MAP



京都の原風景である、「里山」→「棚田・湿地」→「池沼」といった自然環境を、上層階から下層階にかけて再現しています。池のゾーンではかつて京都の巨椋池に生育していた種を中心に構成しています。

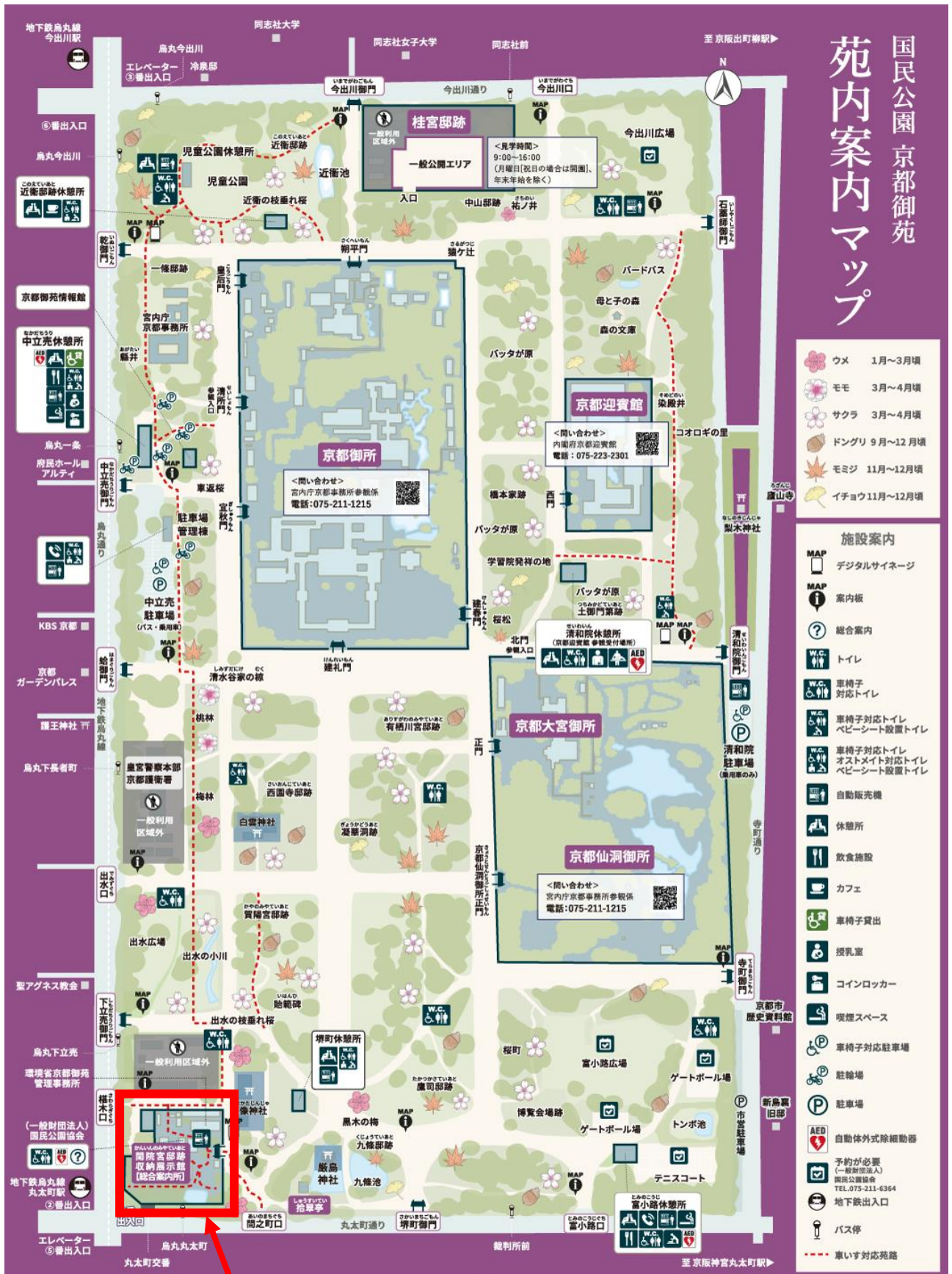


屋台プランター

「緑水歩廊」でのキクタニギク展示イメージ



京都御苑「閑院宮邸跡」案内図



国民公園 京都御苑 苑内案内マップ

ウメ	1月～3月頃
モモ	3月～4月頃
サクラ	3月～4月頃
ドングリ	9月～12月頃
モミジ	11月～12月頃
イチョウ	11月～12月頃

- ### 施設案内
- MAP デジタルサイネージ
 - MAP 案内板
 - 総合案内
 - トイレ
 - 車椅子対応トイレ
 - 車椅子対応トイレ ペーパースト設置トイレ
 - 車椅子対応トイレ オストメイト対応トイレ ペーパースト設置トイレ
 - 自動販売機
 - 休憩所
 - 飲食施設
 - カフェ
 - 車椅子貸出
 - 授乳室
 - コインロッカー
 - 喫煙スペース
 - 車椅子対応駐車場
 - 駐輪場
 - 駐車場
 - AED 自動体外式除細動器
 - 予約が必要 (一般財団法人) 国民公園協会 TEL:075-211-6364
 - 地下鉄出入口
 - バス停
 - 車いす対応路

利用者みなさまへご協力をお願いいたします。

R4, 10月10日現在

- ドローンやラジコンヘリの操縦、飛行等をしてない
- テント等を張らない
- 木に登らない
- 植物をとらない
- 苑内は禁煙 (喫煙スペースのみ可)
- 動物にエサを与えない
- ポイ捨てしない
- 犬の散歩はリードとうんち袋を持って小川内に入らない

閑院宮邸跡